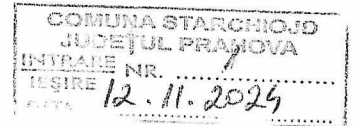




# Ministerul Agriculturii și Dezvoltării Rurale

Anexa nr. 1B



## OFERTĂ DE VÂNZARE TEREN

1/2

(Nume) (Prenume)  
Subsemnatul /a^1) SERSEA MARIUS-GABRIEL CNP [REDACTED]  
având adresa de comunicare în județul PRAHOVA orașul/comuna BREAZA (Oras)  
sat/sector [REDACTED] strada: [REDACTED] nr. [REDACTED]  
Bloc. [REDACTED] Sc. [REDACTED] Et. [REDACTED] Ap. [REDACTED] Cod poștal [REDACTED] Telefon 0722311343  
E-mail auto@lidogirbea.ro Fax [REDACTED]

2/2

(Nume) (Prenume)  
Subsemnatul /a^1) SERSEA CICILIA CNP [REDACTED]  
având adresa de comunicare în județul PRAHOVA orașul/comuna BREAZA (Oras)  
sat/sector [REDACTED] strada: [REDACTED] nr. [REDACTED]  
Bloc. [REDACTED] Sc. [REDACTED] Et. [REDACTED] Ap. [REDACTED] Cod poștal [REDACTED] Telefon 0722311343  
E-mail auto@lidogirbea.ro Fax [REDACTED]

vând teren agricol situat în extravilan, în suprafață de 3,9 ha, reprezentând cota parte 1/1  
la prețul de (\*) 20.000 (lei)^2 adică

douăzecimilei

Condițiile de vânzare sunt următoarele:

Date privind identificarea terenului: Județul: PRAHOVA Orașul/Comuna: STARCHIOJD

	Suprafața (ha)(*)	Informații privind amplasamentul terenului		
Șterge	3,9	Identificator electronic(**)	Nr. Carte Funciară(**)	Nr. Cadastral(**)
	Cotă parte^5)	[REDACTED]	21130	21130
	1/1	Nr. Tarla / Lot(**)	Nr. Parcelă(**)	Nr. Topografic(**)
Adaugă	Categoria de folosință^3)	75	5312/4	21130
	Pășuni	Observații	[REDACTED]	

(\*) Declar că terenul agricol situat în extravilan face obiectul acțiunii pentru pronunțarea unei hotărâri judecătorești care să țină loc de contract de vânzare;

DA  NU




Cunoscând că falsul în declarații se pedepsește conform Legii nr. 286/2009 privind Codul penal, cu modificările și completările ulterioare, declar că datele sunt reale, corecte și complete.



# Ministerul Agriculturii și Dezvoltării Rurale

Vânzător / Împuternicit,

Semnătura, Data semnării 12.11.2024

SERSEA MARIUS-GABRIEL	
Prin împuternicit IONIȚĂ GEORGE	
SERSEA CICILIA	

Semnătură electronică

Semnătură olografă

Deblocare formular

## NOTE:

Câmpurile notate cu (\*) sunt obligatoriu de completat.

Câmpurile notate cu (\*\*) se completează în cazul în care sunt cunoscute informațiile.

^1) Se completează numele și prenumele proprietarului terenului

^2) Se va completa în cifre și litere.

^3) Se completează categoria de folosință a terenurilor agricole situate în extravilan conform art. 2 din Legea fondului funciar nr. 18/1991, republicată, cu modificările și completările ulterioare.

^4) Se completează cu „X” rubricile în care informațiile pot fi comparate cu datele din Registrul agricol, evidențele fiscale, evidențele de stare civilă, altele asemenea.

^5) Cota parte din suprafață se exprimă în fracție și în hectare.